

ВИХІДНІ ДАНІ



УКРАЇНА

ТОКМАЦЬКА РАЙОННА ДЕРЖАВНА АДМІНІСТРАЦІЯ
ЗАПОРІЗЬКОЇ ОБЛАСТІ

РОЗПОРЯДЖЕННЯ

Голови районної державної адміністрації

11.12.2014

№ 306

Про розроблення детального плану території для розміщення полігону твердих побутових відходів та сміттєпереробного заводу на перспективу на території Досинської сільської ради Токмацького району Запорізької області (за межами населеного пункту)

Керуючись ст.ст. 6, 13, 20, 39, 41 Закону України «Про місцеву державну адміністрацію», п.4 ст.10, ст.19 Закону України «Про регулювання містобудівної діяльності», Порядком проведення громадських слухань щодо врахування громадських інтересів під час розроблення проєктів містобудівної документації на місцевому рівні, затвердженим постановою Кабінету Міністрів України від 25.05.2011 № 555, Порядком розроблення містобудівної документації, затвердженим наказом Міністерства регіонального розвитку, будівництва та житлово-комунального господарства України від 16.11.2011 № 290, презестроюваним в Міністерстві регіонів України від 20 грудня 2011 року за № 1468/20206 та розташуванні клопотання Молочанської міської ради Токмацького району Запорізької області від 09.10.2017 № 846:

1. Визначити Токмацьку районну державну адміністрацію Запорізької області замовником розроблення детального плану території для розміщення полігону твердих побутових відходів та сміттєпереробного заводу на перспективу на території Досинської сільської ради Токмацького району Запорізької області (за межами населеного пункту).

2. Замовити розроблення детального плану території для розміщення полігону твердих побутових відходів та сміттєпереробного заводу на перспективу на території Досинської сільської ради Токмацького району Запорізької області (за межами населеного пункту).

3. Визначити:

3.1 ТОВ СП «Нібулон» (за умовою відмови від участі та фінансування розроблення детального плану, зазначеного в пункті 2 даного розпорядження;

3.2 за погодженням із Пашацьким суб'єктом господарювання - розробника детального плану території, з укладенням відповідного договору.

4. Укласти тристоронній договір про розроблення детального плану території, вказаного в пункті 2 даного розпорядження, в якому Токмацька районна державна адміністрація - Замовник, ТОВ СП «Нібулон» - Платник, підпрядна організація - Виконавець.

5. Надати Волинською інтегрованим департаментом розроблення детального плану території для розміщення полігону твердих побутових відходів та сміттєпереробного заводу на перспективу на території Долинської сільської ради Токмацького району Закарпатської області (за межами населеного пункту).

6. Рекомендувати Долинській сільській раді та Молочанській міській раді спільно з відділом містобудування та архітектури, житлово-комунального господарства райдержадміністрації:

6.1 оприлюднити у двотижневий термін дане розпорядження голови районної державної адміністрації шляхом розміщення у визначеному місці та на офіційних веб-сайтах Молочанської міської ради та Токмацької райдержадміністрації;

6.2 провести громадські слухання проекту детального плану території для врахування громадських інтересів відповідно до вимог постанови Кабінету Міністрів України від 26 травня 2011 року № 555;

6.3 в місячний термін, з дня видання детального плану території, оприлюднити розроблений детальний план території для розміщення полігону твердих побутових відходів з будівництвом сміттєпереробного заводу на перспективу на території Долинської сільської ради Токмацького району Закарпатської області (за межами населеного пункту) шляхом розміщення матеріалів (планшетів, макетів) у визначеному місці та інформування громадян через особи масової інформації району, а також розміщення на офіційних веб-сайтах Молочанської міської ради та Токмацької райдержадміністрації.

7. Відділу містобудування та архітектури, житлово-комунального господарства райдержадміністрації за результатами громадських слухань підготувати проект розпорядження голови районної державної адміністрації про затвердження детального плану території для розміщення полігону твердих побутових відходів та сміттєпереробного заводу на перспективу на території Долинської сільської ради Токмацького району Закарпатської області (за межами населеного пункту).

8. Контроль за виконанням даного розпорядження залишити за собою.

Перший заступник голови
районної державної адміністрації



О.А.Шпак

Погодження:
 Директор
 ДС «Архітектур»
 Ширин В.В.
 2017р.

Звернення:
 Перший заступник голови виконавчої
 ради райдержадміністрації
 Закарпатської області
 Шиняк А.О.
 (підпис)
 2017р.

Погодження:
 Регіональний директор
 ТОВ СП "НІБУДОВИ"
 Горішній В.В.
 (підпис)
 2017р.

Погодження:
 Начальник відділу землебудівництва
 та кадастру, містобудівництва
 територіальної адміністрації
 району
 Сажаренко О.В.
 (підпис)
 2017р.

ЗАВДАННЯ

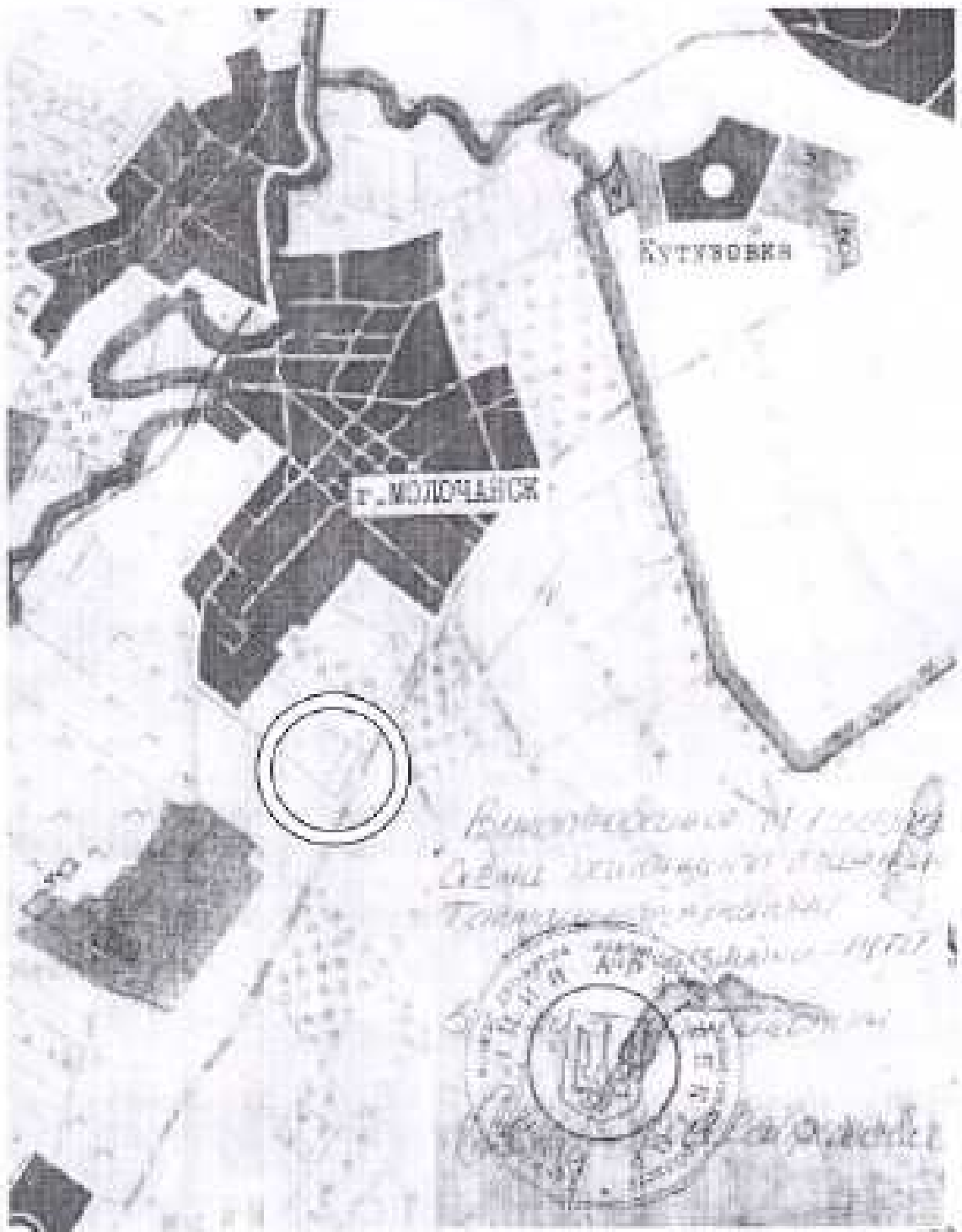
на розроблення детального плану території
 (за адресою ДПН Б.І. - 14/2012) Склада та зміст детального плану території,
 Назва проекту:

**«Детальний план території для розміщення полігону твердих побутових
 відходів та сміттєпереробного заводу на перспективу
 на території Долинської сільської ради Токмацького району
 Закарпатської області (за межами населеного пункту)»**
 (у складі цієї документа виконання проекту не робіт)


№п/п	Складові завдання	Зміст
1.	Підписання для проєктування	Розшифрування змісту районної державної адміністрації до 138 від 12.10.2017 року
2.	Земельні розроблення Детального плану	Територіальна схема державного підприємства Адреса: 71000, Закарпатська обл., м.Токмак, вул. (Історична) (Роз- в'язний), буд.№443, тел.: 1061784-45661, 1061784-2001, e-mail: rad@zkarpaty.gov.ua
3.	Розроблення детального плану	ТОВ "Архітектур" Адреса: Дніпропетровська обл., Дніпропетровський район, с/пос. Євдокимівське (вирощування), вул. Токмацька, 2 ^а кв. 12 ^а т.п. 1068) 104-00-14, e-mail: architekturne@ukr.net
4.	Строк виконання детального плану	Протягом 60 календарних днів з моменту отримання повноважень заперіоритетного завдання, виконання інших видів державних виконань визначених законодавством
5.	Кількість та зміст організацій роботи	Проект виконаний одним виконавцем, а саме: план 1, стор.2 вартість 0,1 млн.

9.	Склад текстових матеріалів.	<ol style="list-style-type: none"> 1. Вступ 2. Стислий опис дробівих, конічно-еліптичних і гіперболічних конусів. 3. Будова і властивості сферичної сфери: параметрична будова поверхні сфери; параметрична будова площини дотикання; параметрична будова нормального вектора (вектора дотикання) до сфери; структурної складності; зони; еліптично-гіперболічного прикладання; векторного відображення; параметрична будова конуса і гіперболічного еліпсоїда. 4. Розгляди параметричної функціональної параметричної будова поверхні на вісній будова на двох рівняннях структурної будова і як параметрична будова параметрична будова. 5. Параметрична будова еліптичного конуса. 6. Параметрична будова конуса параметричною будова параметричною будова параметричною будова. 7. Параметрична будова на еліптично конус параметричною будова параметричною будова параметричною будова. 8. Параметрична будова еліптично конуса параметричною будова параметричною будова параметричною будова. 9. Параметрична будова конуса параметричною будова параметричною будова параметричною будова. 10. Параметрична будова конуса параметричною будова параметричною будова параметричною будова. 11. Параметрична будова конуса параметричною будова параметричною будова параметричною будова. 12. Параметрична будова конуса параметричною будова параметричною будова параметричною будова. 13. Параметрична будова конуса параметричною будова параметричною будова параметричною будова. 14. Параметрична будова конуса параметричною будова параметричною будова параметричною будова. 15. Параметрична будова конуса параметричною будова параметричною будова параметричною будова. 16. Параметрична будова конуса параметричною будова параметричною будова параметричною будова. 17. Параметрична будова конуса параметричною будова параметричною будова параметричною будова. 18. Параметрична будова конуса параметричною будова параметричною будова параметричною будова. 19. Параметрична будова конуса параметричною будова параметричною будова параметричною будова. <p>До прикладу параметричної будова, що побудована параметричною будова параметричною будова параметричною будова.</p>
10.	Параметрична будова конуса параметричною будова параметричною будова параметричною будова.	<p>Параметрична будова конуса параметричною будова параметричною будова параметричною будова.</p> <p>Параметрична будова конуса параметричною будова параметричною будова параметричною будова.</p>
11.	Параметрична будова конуса параметричною будова параметричною будова параметричною будова.	<p>Параметрична будова конуса параметричною будова параметричною будова параметричною будова.</p> <p>Параметрична будова конуса параметричною будова параметричною будова параметричною будова.</p>

12.	Витрати на використання геоінформаційних даних (в при розробленні нормативних актів проекту та їх переказання).	<p>Проект розроблено в системі геоінформаційних даних (ГИД) на комп'ютерній платформі.</p> <p>Розробку матеріалу кожного плану проводили на місцях геоінформаційних даних.</p> <p>Кожне кристалічне геоінформаційне зображення переказано в місцевій області розвитку ліній.</p> <p>Таблицями матеріалів геоінформаційних даних і області ліній даних.</p>
13.	Перелік вихідних даних для розроблення детального плану, що підлягає зняттю.	<ol style="list-style-type: none"> 1. Матеріали кожного матеріалів геоінформаційних даних (в області ліній). 2. Матеріали кожного матеріалів геоінформаційних даних (в області ліній). 3. Витрати з бази даних Державного земельного кадастру - кадастровий план з переліком земель, земельні вказівки на земельні ділянки, а також інші, щодо яких створюється проектний план. 4. Витрати з бази даних інформаційної системи територіального планування (в області ліній). 5. Перелік проектних і матеріалів геоінформаційних даних, які розроблено на місцях геоінформаційних даних (в області ліній). 6. Територія з геоінформаційними даними геоінформаційних даних, інформаційні системи геоінформаційних даних (в області ліній). 7. Основа інформаційних геоінформаційних даних (в області ліній). 8. Матеріали проекту геоінформаційних даних, файли геоінформаційних даних геоінформаційних даних (в області ліній). 9. Матеріали проекту геоінформаційних даних, файли геоінформаційних даних (в області ліній). 10. Проектні матеріали об'єктів геоінформаційних даних (в області ліній). 11. Матеріали геоінформаційних даних геоінформаційних даних (в області ліній). 12. Матеріали геоінформаційних даних геоінформаційних даних (в області ліній). 13. Проектні матеріали геоінформаційних даних геоінформаційних даних (в області ліній). 14. Матеріали геоінформаційних даних геоінформаційних даних (в області ліній). 15. Проектні матеріали геоінформаційних даних геоінформаційних даних (в області ліній).



Наказом влади містобудівництва
та архітектури, житлово-комунального
господарства районокамістрації
районної архітектур району



Савченко О.В.



УКРАЇНА

**ТОКМАЦЬКА РАЙОННА ДЕРЖАВНА АДМІНІСТРАЦІЯ
ЗАПОРІЗЬКОЇ ОБЛАСТІ**

вул. Центральна, 45, м. Токмак, 71701, телефон: (06178) 45-6-61 E-mail: rda@zpr.ukrnet.net
Код ЄДРПОУ 30509372

16.06.2017 № 1294/11-10
На № 15 від 16.06.2017

Директору комунального підприємства «Громада Молочанської міської ради»
Багмету Д.С.

Про надання інформації

Токмацька районна державна адміністрація, на Ваш лист від 14.06.2017 № 43, повідомляє наступне.

Станом на 15.07.2017 року на земельній ділянці орієнтовною площею 15,00 га, яка розташована на території Долинської сільської ради (за межами населеного пункту) та межує з територією м. Молочанськ, будівлі та споруди відсутні.

Господарські будівлі колишнього тваринницького комплексу КСП імені Котовського повністю зруйновані.

Заступник голови районної
державної адміністрації

В.М.Братіщенко



УКРАЇНА
Молочанська міська рада
Токмацького району Запорізької області
ВИКОНАВЧИЙ КОМІТЕТ

71716, вул. Педенко, 17 м. Молочанськ, Токмацький район, Запорізька область
тел.: (06178) 40234 факс: (06178) 40230, e-mail: molochanskvk@ukr.net

22.01.2016 № 10

ТОВ «Архрозвиток»
Головному архітектору проекту
Швець О.В.

Виконавчий комітет Молочанської міської ради повідомляє, що артезіанська свердловина питної води в районі вул. Широкої знаходиться на балансі КП «Громада Молочанської міської ради». Свердловина експлуатується з 1970 року, термін експлуатації перевищує нормативний, потребує капітального ремонту.

З початком будівництва полігону твердих побутових відходів та сміттєпереробного заводу на перспективу свердловина буде використовуватися виключно для обслуговування проектної території полігону твердих побутових відходів. З вказаного моменту артезіанська свердловина буде відключена від системи централізованого водопостачання населення м. Молочанськ.

Міський голова

В.О.Вольвач



УКРАЇНА
МОЛОЧАНСЬКА МІСЬКА РАДА
ТОКМАЦЬКОГО РАЙОНУ ЗАПОРІЗЬКОЇ ОБЛАСТІ
ВИКОНАВЧИЙ КОМІТЕТ

71716, Запорізька область, Токмацький район, м. Молочанськ, вул. Педенко, 17,
тел/факс: (06178) 40230, e-mail molochanskvk@ukr.net

22.01.2018 № 71

ДОВІДКА

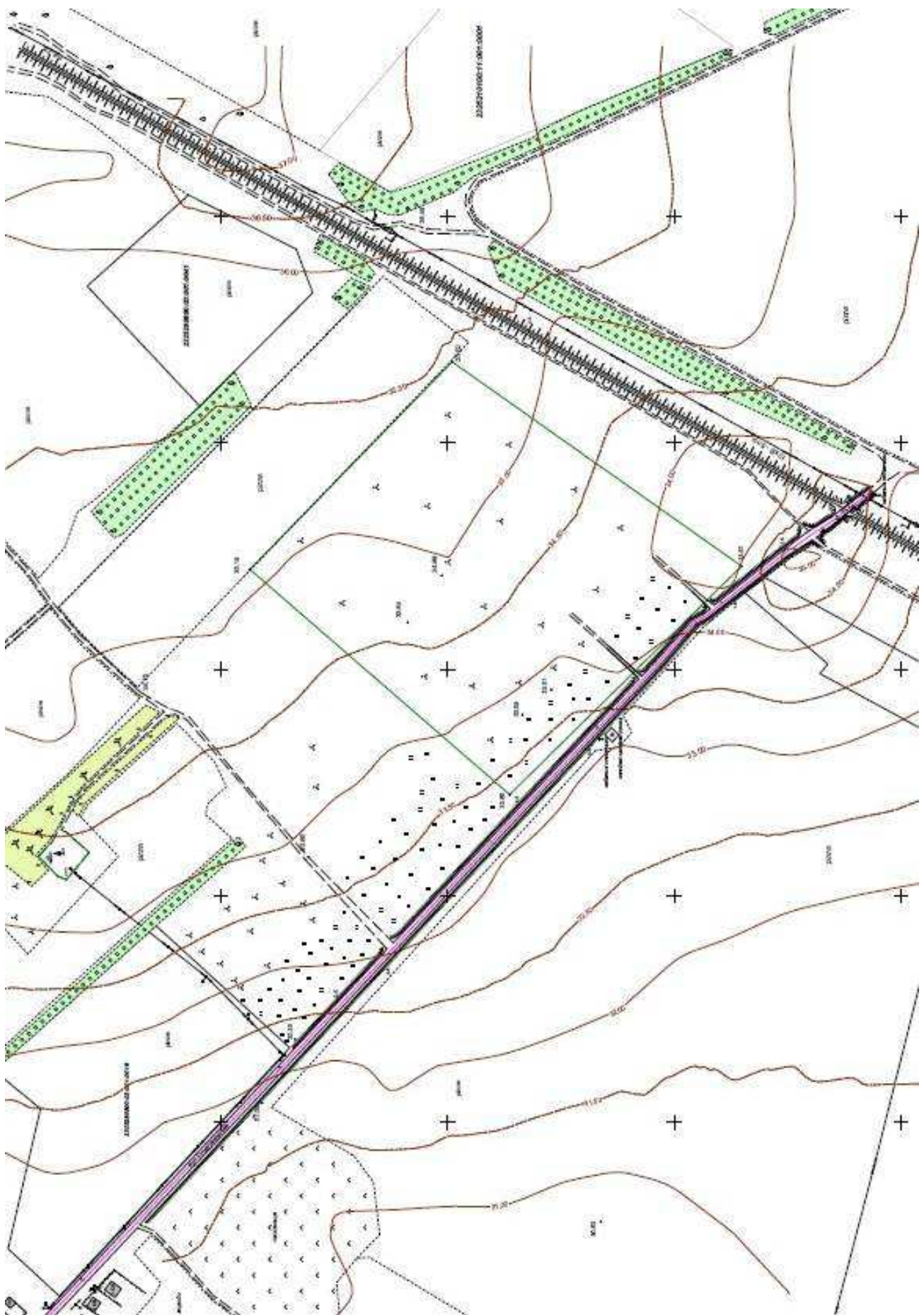
Згідно розпорядження голови районної державної адміністрації № 336 від 12.10.2017 року, для вихідних даних до проекту містобудівної документації місцевого рівня, а саме "Детального плану території Молочанської міської ради Токмацького району Запорізької області розташованої за межами населених пунктів поблизу м.Молочанськ для розміщення полігону твердих побутових відходів та сміттєпереробного заводу на перспективу", надається додаткова інформація ТОВ «Архрозвиток» (виконавцю проектних робіт) в тому, що на 01.01.2018р. на території м.Молочанськ Токмацького району Запорізької області, який розташований поблизу проекрованої території:

- проживає 6900 чол. з них на в багатоквартирних будинках - 950 чол;
- уклали договір про надання послуг з вивезення (збирання і перевезення) - 163 організацій (підприємців) та 1985 договорів з населенням;
- уклали договір (або подали заяви) на вивезення твердих, негабаритних, ремонтних та виробничих відходів за контейнерною та без контейнерною схемами в 2017 р. – 20 організацій (підприємців);
- прийнята та діюча система збирання та вивезення твердих побутових відходів - планово-подвірна система збирання ТПВ.

Міський голова

В.О.Вольвач

Топографічна підоснова 2000-ка (А1 зменшено до А4)





МІНІСТЕРСТВО РЕГІОНАЛЬНОГО РОЗВИТКУ, БУДІВНИЦТВА
ТА ЖИТЛОВО-КОМУНАЛЬНОГО ГОСПОДАРСТВА УКРАЇНИ
АТЕСТАЦІЙНА АРХІТЕКТУРНО-БУДІВЕЛЬНА КОМІСІЯ

Серія АА

№ 002160

КВАЛІФІКАЦІЙНИЙ СЕРТИФІКАТ
відповідального виконавця окремих видів робіт (послуг),
пов'язаних із створенням об'єкта архітектури

архітектор
(спеціалізація в професії)

Виданий про те, що Швець Олег Вікторович
(прізвище, ім'я, по батькові)
пройшов(ла) професійну атестацію, що підтверджує його (її) відповідність кваліфікаційним
вимогам у сфері діяльності, пов'язаної із створенням об'єктів архітектури, професійну
спеціалізацію, необхідний рівень кваліфікації і знань.

Категорія: архітектор

Кваліфікаційний сертифікат видано згідно з рішенням Атестаційної архітектурно-будівельної
комісії (далі - Комісія) від _____ № _____
(рішенням відповідної _____ секції Комісії
від _____ 23.06.2014 № 5-14_м _____, затвердженням президією
Комісії 24.06.2014 № 31-А _____).

Зареєстрований у реєстрі атестованих осіб _____ 24 червня 2014 року
за № 2160 _____.

Роботи (послуги), пов'язані із створенням об'єктів архітектури, спроможність виконання
яких визначено кваліфікаційним сертифікатом: _____

Розроблення містобудівної документації

Дата видачі _____ 27 червня 2014 року

Голова (підпис) Голови Атестаційної
архітектурно-будівельної комісії



(підпис)

Чнєвський Олександр Павлович

(прізвище, ім'я, по батькові)